

Uchwała Nr XLVII/25/2021

Rady Gminy Bircza

z dnia 29 kwietnia 2021 roku

w sprawie przyjęcia

„Sołeckiej Strategii Rozwoju Wsi Rudawka na lata 2021-2025”

Na podstawie art. 18 ust. 2 pkt 6 ustawy z dnia 8 marca 1990 r. o samorządzie gminnym (Dz.U. z 2020 r. poz. 713 z późn. zm.),

Rada Gminy w Birczy uchwala co następuje:

§1

Przyjmuje się „Sołecką Strategię Rozwoju Wsi Rudawka na lata 2021-2025” stanowiącą załącznik nr 1 do niniejszej uchwały.

§2

Wykonanie uchwały powierza się Wójtowi Gminy Bircza.

§3

Uchwała wchodzi w życie z dniem podjęcia.

PRZEWODNICZĄCY
RADY GMINY BIRCZA
Kazimierz Cap



Załącznik nr 1 do
Uchwały Nr XLVII/25/2021
Rady Gminy Bircza
z dnia 29 kwietnia 2021 r.

SOŁECKA STRATEGIA ROZWOJU WSI RUDAWKA NA LATA 2021-2025



Gmina Bircza

Rudawka 2021 r.



SPIS TREŚCI

WSTĘP I OPRACOWANIE	2
1. ANALIZA ZASOBÓW	4
2. ANALIZA SWOT	9
3. ANALIZA POTENCJAŁU ROZWOJOWEGO WSI	10
4. WIZJA ODNOWY I ROZWOJU WSI	11
5. PLAN DZIAŁAŃ PRIORYTETOWYCH	11
6. PLAN I PROGRAM ODNOWY WSI	12
7. DOKUMENTACJA FOTOGRAFICZNA	15

WSTĘP I OPACOWANIE

Sołecka Strategia Rozwoju Wsi Rudawka powstała w wyniku prac zespołu osób- członków Grupy Odnowy Wsi, biorących udział w warsztatach przeprowadzonych przez pracowników Urzędu Marszałkowskiego Województwa Podkarpackiego. Dokument określa drogę do wyznaczonego celu, jakim jest poprawa warunków życia w sołectwie Rudawka. Służy jej rozwojowi poprzez uporządkowanie działań podejmowanych przez różne grupy społeczności lokalnej. Ma charakter integracyjny w stosunku do mieszkańców, organizacji pozarządowych oraz urzędu gminy.

W toku prac nad sołecką strategią rozwoju wsi zrealizowano następujące zadania:

- Przeprowadzono analizę zasobów, która uświadomiła nam co mamy, czym dysponujemy i jakie znaczenie mają te dobra do dalszego rozwoju naszej społeczności,
- Przeprowadzono analizę SWOT dla wsi, która określała jej mocne i słabe strony, występujące szanse i zagrożenia dla jej rozwoju,
- Sformułowano Wizję hasłową i opisową wsi- opis stanu miejscowości i jej społeczności lokalnej, jaki chcemy osiągnąć,
- Zaproponowano listę kluczowych zadań do realizacji w horyzoncie krótkoterminowym (1 roku) i długoterminowym (do 2020 roku). Oba plany mają doprowadzić do urzeczywistnienia zawartej w strategii wizji oraz wskazują w jaki sposób i jakimi środkami będziemy starali się go osiągnąć.

W opracowaniu dokumentu udział wzięli:

1. Członkowie Grupy Odnowy Wsi Rudawka:
 - 1) Mateusz Pleśniak
 - 2) Jakub Kasprzyk
 - 3) Elżbieta Pankiewicz

2. Gminny Koordynator „Podkarpackiego Programu Odnowy Wsi na lata 2021-2025”
 - Kinga Kopczak

Warsztaty z cyklu "Planowanie w procesie odnowy wsi" zorganizowane zostały przez Departament Programów Rozwoju Obszarów Wiejskich Urzędu Marszałkowskiego Województwa Podkarpackiego w ramach „Podkarpackiego Programu Odnowy Wsi na lata 2021-2025”

Pracownicy Urzędu Marszałkowskiego Województwa Podkarpackiego:

- Waldemar Pałys
- Iwona Kochan- Warowna
- Maria Szal-Bokota

Warsztaty w formie on-line odbyły się w dniu 24 marca 2021 r.

1. ANALIZA ZASOBÓW

ZASOBY – wszelkie elementy materialne i niematerialne wsi i związanego z nią obszaru, które mogą być wykorzystane obecnie bądź w przyszłości w realizacji publicznych bądź prywatnych przedsięwzięć odnowy wsi.

ANALIZA ZASOBÓW				
Rodzaj zasobu	Opis (nazwanie) zasobu jakim wieś dysponuje	Znaczenie zasobu		
		Małe	Duże	Wyróżniające
Przyrodniczy				
walory krajobrazu, rzeźba terenu	Krajobraz charakterystyczny dla terenu Pogórza Przemyskiego, liczne wzniesienia z pięknymi punktami widokowymi			x
stan środowiska	Czyste powietrze, bogata szata roślinna i duża ilość dzikich zwierząt			x
walory klimatu	Klimat umiarkowany			x
walory szaty roślinnej	Duża lesistość, łąki, pola			x
cenne przyrodniczo obszary lub obiekty	Odkrywki fliszu karpackiego		x	
świat zwierzęcy (ostoje, siedliska)	Żeremia bobrów, siedliska ptaków		x	
wody powierzchniowe (cieki, rzeki, stawy)	Potok Rudawka, stawy		x	
wody podziemne	Potoki, cieki wodne		x	
gleby	Klasa IV, V		x	
kopaliny				
walory geotechniczne				
Kulturowy				
walory architektury				
walory przestrzeni wiejskiej publicznej	Zabudowa rozproszona		x	

Podkarpacki Program Odnowy Wsi na lata 2021-2025

walory przestrzeni wiejskiej prywatnej	Zabudowa rozproszona		x	
zabytki i pamiątki historyczne	Kościół P.W Podwyższenia Krzyża Św. z XVIII w i kapliczka z XIX w, wpisane do rejestru zabytków			x
osobliwości kulturowe				
miejsca, osoby i przedmioty kultu	Rzeźba papieża św. Jana Pawła II wykonana przez nieżyjącego już miejscowego rzeźbiarza			x
święta, odpusty, pielgrzymki	Odpust 14 września wraz z pielgrzymką figury NMP z kościoła parafialnego w Birczy			x
tradycje, obrzędy, gwara				
legendy, podania i fakty historyczne	Legenda o dzwonach, legenda o chłopie który orał w Wielkanoc, legenda o kapliczce. Historia „diabła” Stadnickiego			x
przekazy literackie	Jana Porembalskiego „Wspomnienia z Birczańskiego”, „Pogórze Przemyskie. W krwawym zakolu Sanu”.			x
ważne postacie i przekazy historyczne	Rodzina Porembalskich, Stanisław Stadnicki, Henryk Kapiszewski			x
specyficzne nazwy				
specyficzne potrawy	Proziaki z masłem i czosnkiem niedźwiedzim, gołąbki z ziemniakami, pierogi z kaszą		x	
dawne zawody	Stolarze	x		
zespoły artystyczne, twórcy				
Obiekty i tereny				
działki pod zabudowę mieszkaniową	Występują		x	
działki pod domy letniskowe	Występują		x	
działki pod zakłady usługowe i przemysł	Występują	x		
pustostany mieszkaniowe				
pustostany poprzemysłowe				
tradycyjne nie użytkowane obiekty gospodarskie (stodoły, spichlerze, kuźnie, młyny, itp.)				
Infrastruktura społeczna				
plac publicznego spotkań, festynów				
sale spotkań, świetlice, kluby	świetlica wiejska		x	

Podkarpacki Program Odnowy Wsi na lata 2021-2025

miejsca uprawiania sportu	Boisko do siatkówki plażowej, boisko do piłki nożnej		x	
miejsca rekreacji				
ścieżki rowerowe, szlaki turystyczne	Szlak turystyczny do kapliczki		x	
szkoły				
przedszkola				
biblioteki				
placówki opieki społecznej				
placówki służby zdrowia				
Infrastruktura techniczna				
wodociąg				
kanalizacja	Występuje		x	
drogi (nawierzchnia, oznakowanie, oświetlenie)	Przez wieś przebiega asfaltowa droga powiatowa, część wsi jest oświetlona, drogi gminne w większości utwardzone		x	
chodniki, parkingi	Parking obok kościoła	x		
przystanki	2 przystanki autobusowe	x		
sieć telefoniczna, dostępność internetu	Sieć telefoniczna, brak Internetu szerokopasmowego			x
telefonii komórkowej	Zasięg sieci komórkowej umiarkowany	x		
inne				
Gospodarka, rolnictwo				
miejsca pracy (gdzie, ile?)				
znane firmy produkcyjne i zakłady usługowe i ich produkty	FPH „Bieszczady” Jan Żurowski			x
gastronomia				
miejsca noclegowe				
gospodarstwa rolne	Występują		x	

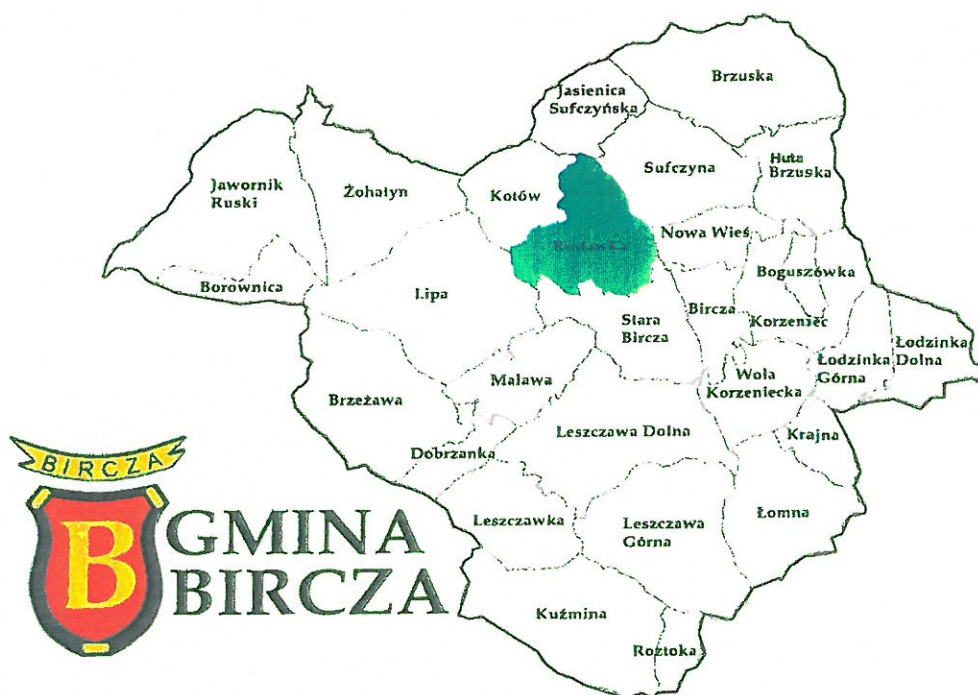
Podkarpacki Program Odnowy Wsi na lata 2021-2025

uprawy hodowle				
możliwe do wykorzystania odpady produkcyjne	Segregacja odpadów		x	
zasoby odnawialnych źródeł energii	Kolektory słoneczne, instalacje fotowoltaiczne		x	
Środki finansowe i pozyskiwanie funduszy				
środki udostępniane przez gminę				
środki wypracowane	Fundusze pozyskiwane przez KGW ze środków zewnętrznych			x
Mieszkańcy (kapitał społeczny i ludzki)				
autorytety i znane postacie we wsi				
krajanie znani w regionie, w kraju i zagranicą				
osoby o specyficznej lub ważnej dla wiedzy i umiejętnościach, m.in. studenci				
przedsiębiorcy, sponsorzy				
osoby z dostępem do internetu i umiejętnościach informatycznych				
pracownicy nauki				
związki i stowarzyszenia	Koło Gospodyń Wiejskich w Rudawce Ochotnicza Straż Pożarna w Rudawce Kółko Rolnicze w Rudawce		x	
kontakty zewnętrzne (np. z mediami)				
współpraca zagraniczna i krajowa				
Publikatory, lokalna prasa				
książki, przewodniki				
strony www	https://www.facebook.com/Rudawka-555949674582563		x	

Rudawka jest jednym z 24 sołectw, wyodrębnionym w podziale administracyjnym jednej z największych gmin w Polsce- Gminy Bircza.

Miejscowość Rudawka leży we wschodniej części województwa podkarpackiego w powiecie przemyskim w niedalekim sąsiedztwie miasta Przemysł, na terenie Pogórza Przemysko-Dynowskiego. Gmina Bircza sąsiaduje z następującymi gminami: Dynów, Dubiecko, Krzywczyna, Krasiczyn, Fredropol, Ustrzyki Dolne, Tyrawa Wołoska, Dydnia i Nozdrzec.

Rys. 1 Gmina Bircza z podziałem na miejscowości



Wieś Rudawka wg. stanu na dzień 31 grudnia 2020 roku liczyła 194 mieszkańców.

We Wsi Rudawka szkielet komunikacyjny tworzą: droga powiatowa nr 2073 oraz drogi gminne. Na terenie miejscowości występuje potok Rudawka stanowiący dopływ rzeki Stupnicy. Sieć dopływowa jest gęsta i zawiła, wynikająca z rusztowego układu grzbietowego.

2. ANALIZA SWOT

Analiza SWOT



ANALIZA SWOT

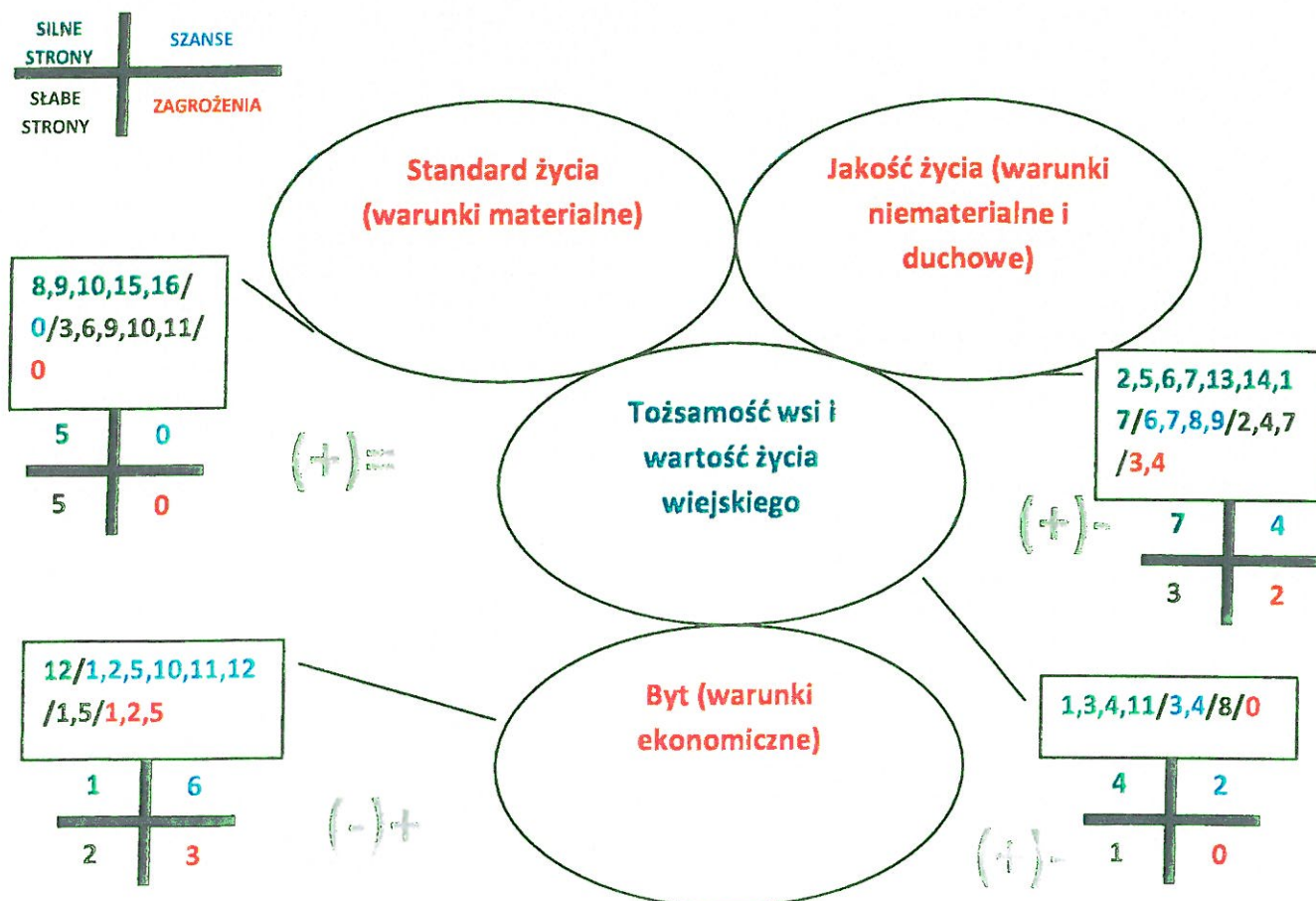
miejsowości Rudawka

MOCNE STRONY	SŁABE STRONY
<ol style="list-style-type: none"> Atrakcyjne położenie geograficzne miejscowości. T Czyste nieskażone powietrze. J Walory krajobrazowo-przyrodnicze. T Bogata historia wsi. T Silna integracja mieszkańców. J Poczucie bezpieczeństwa. J Aktywne Koło Gospodyń Wiejskich. J Świetlica wiejska. S Siedziba Koła Łowieckiego „Bór” w Birczy. S Położenie przy drodze powiatowej. S Miejsca kultu religijnego. T Prężnie funkcjonujące przedsiębiorstwo. B Pracowitość i aktywność mieszkańców. J Silni liderzy. J Sieć kanalizacyjna. S Boisko do piłki plażowej. S Poczucie bezpieczeństwa. J 	<ol style="list-style-type: none"> Wysoka stopa bezrobocia. B Niska świadomość mieszkańców na temat ochrony środowiska. J Brak infrastruktury turystycznej. S Niski przyrost naturalny. J Niski poziom uprzemysłowienia. B Brak dostępu do internetu szerokopasmowego. S Niedostateczna ilość środków finansowych. J Brak okolicznościowych imprez. T Brak placu zabaw dla dzieci. S Brak sieci wodociągowej. S Niewystarczające wyposażenie świetlicy wiejskiej. S
SZANSE	ZAGROŻENIA
<ol style="list-style-type: none"> Pozyskiwanie środków zewnętrznych. B Promocja walorów przyrodniczych i agroturystycznych. B Popularyzacja zdrowej i lokalnej 	<ol style="list-style-type: none"> Niska opłacalność produkcji rolnej. B Anomalie pogodowe wpływające na uprawy. B Starzejące się społeczeństwo. J

<p>żywności. T</p> <p>4. Popularyzacja tradycji i kultury. T</p> <p>5. Dobra współpraca z mediami owocująca promocją wsi. B</p> <p>6. Dobra współpraca z gminą, organizacjami pozarządowymi, przedsiębiorcami i lokalnymi autorytetami. J</p> <p>7. Uruchomienie linii autobusowej o charakterze użyteczności publicznej na terenie miejscowości. J</p> <p>8. Wzmacnianie integracji mieszkańców. J</p> <p>9. Wzmacnianie relacji międzysąsiedzkich. J</p> <p>10. Rozwój przedsiębiorczości. B</p> <p>11. Promocja mieszkania na wsi. B</p> <p>12. Niski poziom chemizacji rolnictwa. B</p>	<p>4. Migracja zarobkowa młodych. J</p> <p>5. Skomplikowana procedura formalno-prawna przy pozyskiwaniu środków zewnętrznych. B</p>
---	---

3. ANALIZA POTENCJAŁU ROZWOJOWEGO WSI

Analiza potencjału rozwojowego wsi Rudawka



4. WIZJA ODNOWY I ROZWOJU WSI

WIZJA WSI HASŁOWA:

„ Malownicza Rudawka- nasze miejsce na ziemi”

WIZJA WSI OPISOWA:

Rudawka to piękna i spokojna wieś z zachowaną tradycyjną zabudową. Mieszkańcy integrują się w wyremontowanej świetlicy wiejskiej, a dzieci przebywają na nowym placu zabaw. Turysta przejeżdżający przez wieś odpocznie dzięki odpowiedniej infrastrukturze kulturalno-rekreacyjnej. To wszystko sprawia, że wieś jest doskonałym miejscem do życia, rozwoju i odpoczynku.

5. PLAN DZIAŁAŃ PRIORYTETOWYCH

Kluczowy problem	Propozycja projektu (nazwa)	Czy nas stać na realizację? (tak/nie)		Punktacja	Hierarchia
		Organizacyjnie	Finansowo		
Brak miejsca integracji dla dzieci	Budowa placu zabaw dla dzieci w miejscowości Rudawka	TAK	NIE	5+5+5=15	I
Brak infrastruktury turystycznej oraz miejsca do rekreacji i wypoczynku	Uporządkowanie i zagospodarowanie ogólnodostępnej przestrzeni publicznej poprzez utworzenie miejsca rekreacji	TAK	NIE	4+3+4=11	II
Brak środków finansowych na realizację zadań inwestycyjnych	Rozbudowa i remont świetlicy wiejskiej (sala bankietowa, pomieszczenia socjalne oraz zaplecze gastronomiczne)	TAK	NIE	3+4+3=10	III
Niska aktywność społeczna mieszkańców	Organizacja wspólnych spotkań „Rozmowy międzypokoleniowe”	TAK	NIE	1+2+2=5	IV
Poprawa estetyki wsi	Organizacja akcji sprzątania wsi	TAK	NIE	2+1+1=4	V

Liczba planowanych zadań: 5

Reprezentacyjna liczba osób reprezentująca sołectwo uczestnicząca w głosowaniu :3

6. PLAN I PROGRAM ODNOWY WSI

Plan i Program Odnowy Wsi Rudawka na lata 2021-2025

I. Plan rozwoju		II. Program rozwoju	
1. Cele jakie musimy osiągnąć by urzeczywistnić wizję naszej wsi	2. Co nam pomoże osiągnąć cel?		3. Co nam może przeszkodzić?
	ZASOBY Czego użyjemy?	ATUTY Silne strony i szanse jakie wykorzystamy	
A. TOŻSAMOŚĆ WSI I WARTOŚCI ŻYCIA WIEJSKIEGO			
Kultywowanie tradycji i wzmocnienie wizerunku wsi	1. Świetlica wiejska własna 2. Praca mieszkańców	1. Pracowitość mieszkańców 2. Silni liderzy lokalni 3. Zdolności organizacyjne mieszkańców 4. Dobra współpraca z KGW	1. Brak miejsca do organizacji wydarzeń plenerowych 2. Zbyt mała liczba ludzi młodych zaangażowanych w działalność społeczną. 3. Brak obojętnościowych imprez
			1. Organizacja imprez kultywujących dziedzictwo kulturalne i zapomniane rzemiosła 2. Festyny rodzinne, święta lokalne, festiwale 3. Warsztaty i wystawy rękodzieła 4. Zakup strojów regionalnych sołectwa
B. STANDARD ŻYCIA			
Poprawa standardu i remont budynku użyteczności publicznej, a także budowa miejsca rekreacji i placu zabaw	1. Świetlica wiejska	1. Zaangażowanie mieszkańców	1. Brak środków finansowych na realizację zadań inwestycyjnych 2. Niewystarczające wyposażenie
			1. Budowa placu zabaw. 2. Remont świetlicy wiejskiej polegający na rozbudowie świetlicy wiejskiej, powiększeniu oraz wyremontowaniu sali bankietowej,


				<p>światlicy wiejskiej</p> <p>3. Brak miejsca integracji dla dzieci</p> <p>4. Brak infrastruktury turystycznej oraz miejsca do rekreacji i wypoczynku</p>	<p>pomieszczeń socjalnych oraz zaplecza gastronomicznego.</p> <p>3. Utworzenia miejsca do wypoczynku i rekreacji.</p>
C. JAKOŚĆ ŻYCIA					
1. Wzrost atrakcyjności miejscowości i poprawa jej wizerunku	1. Walory przyrodniczo-krajobrazowe wsi	1. Zaangażowanie mieszkańców	1. Niedostateczna aktywność społeczna mieszkańców	2. Starzejące się społeczeństwo	1. Organizacja akcji sprzątania wsi
D. BYT					
1. Poprawa warunków bytowych oraz promocja wsi	1. Profil wsi na portalu Facebook 2. Koło Gospodyń Wiejskich w Rudawce 3. Sponsorzy	1. Aktywność Koła Gospodyń Wiejskich 2. Walory przyrodnicze i bogata historia miejscowości	1. Niski poziom cyfryzacji miejscowości		1. Promocja wsi poprzez profil na Facebook'u


Tabela: Hierarchia obszarów Planu i Programu Odnowy Wsi.


Lp.	Obszar Planu i Programu Odnowy Wsi	Suma wszystkich barier i zagrożeń	Miejsce w hierarchii
1.	B. STANDARD ŻYCIA	4	II
2.	A. TOŻSAMOŚĆ WSI I WARTOŚCI ŻYCIA WIEJSKIEGO	3	III
3.	C. JAKOŚĆ ŻYCIA	2	III
4.	D. BYT	1	IV

W kolumnie suma wszystkich barier i zagrożeń należy podać liczbę wymienionych barier i zagrożeń w Planie i Programie Odnowy Wsi, który jest zgodny z analizą SWOT. Obszary w ramach których, występuje większa liczba barier i zagrożeń koniecznych do zniwelowania decydują o miejscu w hierarchii zadań i projektów planowanych do realizacji.

7. DOKUMENTACJA FOTOGRAFICZNA











9. Uchwała w sprawie przyjęcia „Sołeckiej Strategii Rozwoju Wsi Rudawka na lata 2021-2025”

Głosowanie jawne

29 kwietnia 2021, 10:22

Przyjęto jednomyślnie

ZA	13
PRZECIW	0
WSTRZYMAŁO SIĘ	0

Uprawnieni: 15

Obecni: 13

Zagłosowało: 13

Kworum: >50% (wartość 8)

Suma głosów: 15

Obecne głosy: 13

Oddano głosów: 13

Wymagana większość: >50% (wartość 7)

Szczegóły

ZA: 13 głosów

Józefa Barszczak

Kazimierz Cap

Stanisław Chrobak

Zbigniew Dutkowski

Andrzej Głowacz

Ryszard Hajnold

Hubert Kępa

Jan Koterbicki

Elżbieta Kunik

Grzegorz Kwaśnicki

Czesław Mliczek

Krzysztof Poczynek

Tadeusz Wilgucki

