

PROJEKT ZAGOSPODAROWANIA TERENU
skala 1:500

LEGENDA:

A - B - obszar objęty opracowaniem
H - C

PROJEKTOWANA INFRASTRUKTURA:

- - przyłącze wodociągowe - odcinek 1 - 3
- - przyłącze kanalizacji sanitarnej - odcinek 1 - 6

mgr inż. Radosław Kóprowski
Uprawnienia do projektowania bez ograniczeń
w specjalności instalacyjnej w zakresie:
sieci, instalacji i urządzeń, wod-kan, ciepłych,
wentylacyjnych i gazowych.
15.09.2014

Mapa do celów projektowych
skala 1:500
Jedn. ewid. 181301 Bircza
Obr. 0001 Bircza
Układ współrzędnych płaskich - 2000/8
Układ wysokościowy - Kronsztadt 86
s. 8.117.07.12.4.1
Rejestr zgłoszeń: 6640.1633.2014

Mapa została na dzień 3.09.2014r.
zaktualizowana z planem

W zakresie opracowania nie badano
służebności gruntowych ujawnionych
w księgach wieczystych dotyczących
nieruchomości.

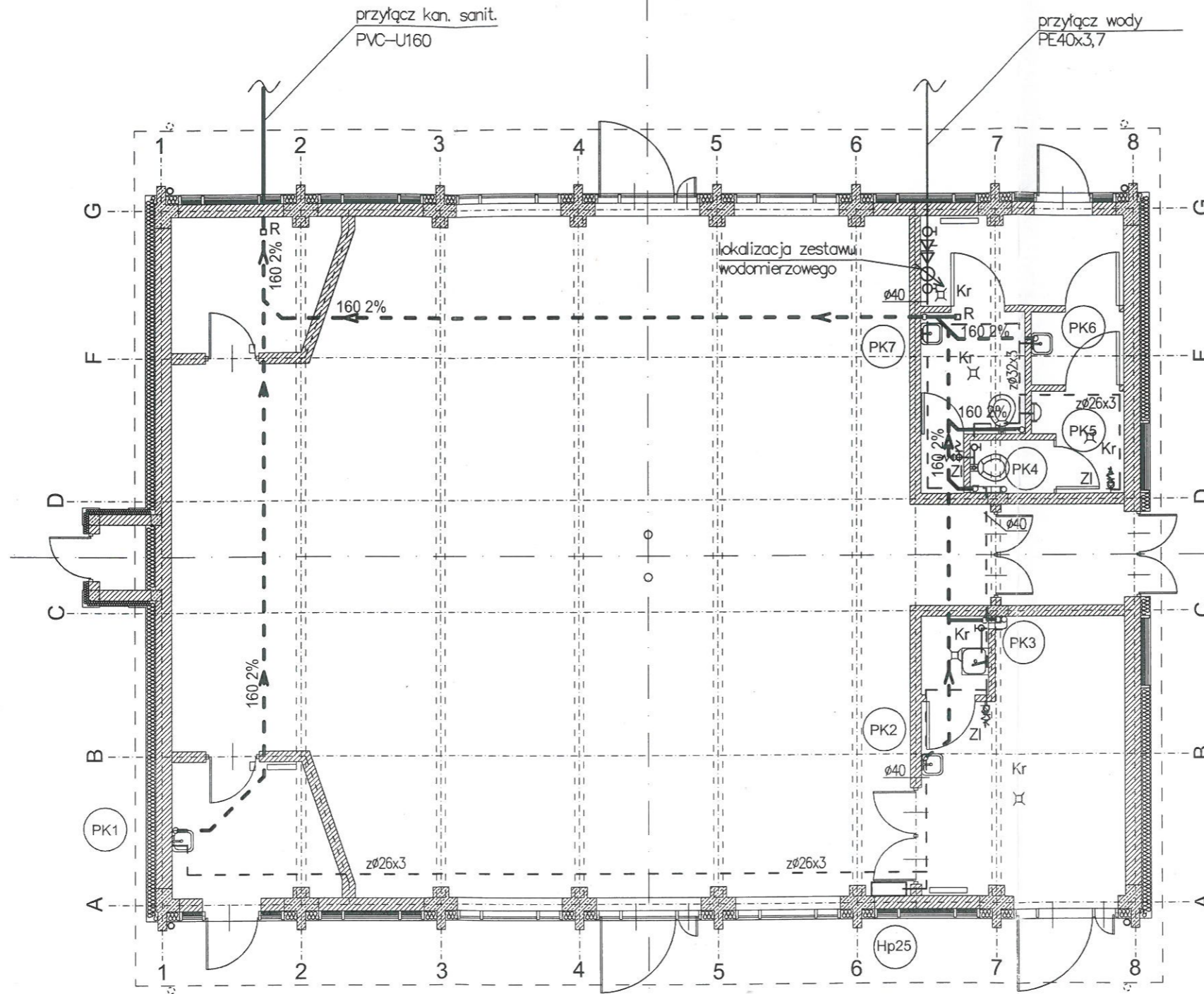
Wykonał Geodeta Uprawniony
mgr inż. Jerzy Gruszecki
na podstawie świadectwa nadania
uprawnień zawodowych nr 10534
z dnia 21.06.1991r. Wydanego
przez Ministra Gospodarki
Przestrzennej i Budownictwa
L. ks. rob. 10534 / 33.14
Przemysław, data 3.09.2014r.
podpis

Poswiadcza się, że niniejszy dokument został opracowany
w wyniku prac geodezyjnych i kartograficznych, których
rezultaty zawiera operat techniczny wpisany do ewidencji
materiałów państwowego zasobu
geodezyjnego i kartograficznego
STAROSTA PRZEMYSKI
1813 2014 1499
15.09.2014
Data wpisania operatu technicznego do ewidencji materiałów
zasobu
Imię, nazwisko i tytuł/stopień kierownika projektu organ
z up. STAROSTY



PRACOWNIA PROJEKTOWA F-11, UL. OLSZANSKA 7A, 31-513 KRAKÓW					
Inwestor	GMINA BIRCZA ul. Ojca Św. Jana Pawła II 2 37-740 Bircza				
Adres obiektu	Województwo podkarpackie, Powiat Przemyski Obręb 0001 w Birczy, działka nr 258, 257 oraz część działki nr 260				
Temat	BUDOWA PRZYŁĄCZA WODY I KANALIZACJI SANITARNEJ NA DZIAŁCE NR 258, 257 ORAZ CZĘŚCI DZIAŁKI NR 260 W MIEJSCOWOŚCI BIRCZA				
Faza	PROJEKT BUDOWLANY		Branża	Sanitarna	
Treść rysunku	PROJEKT ZAGOSPODAROWANIA TERENU	Nr uprawnień	Podpis	Data	08/2014
Projektował	mgr inż. Radosław Kóprowski	2512002		Skala	1:500
Sprawdził				Nr Rys.	PZT
Opracował				Oprac.	PB

RZUT PARTERU

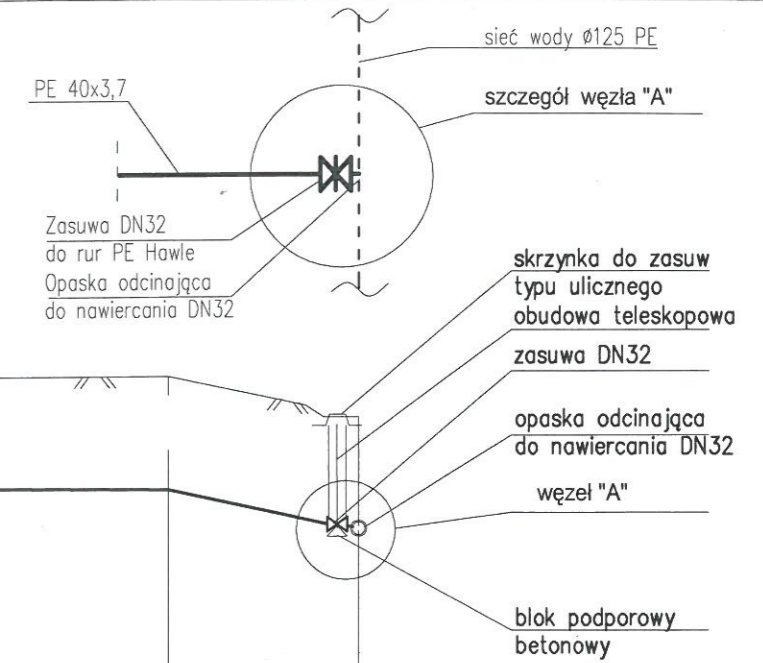
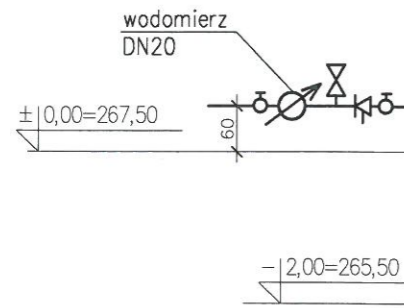
SKALA 1:100



OZNACZENIA:

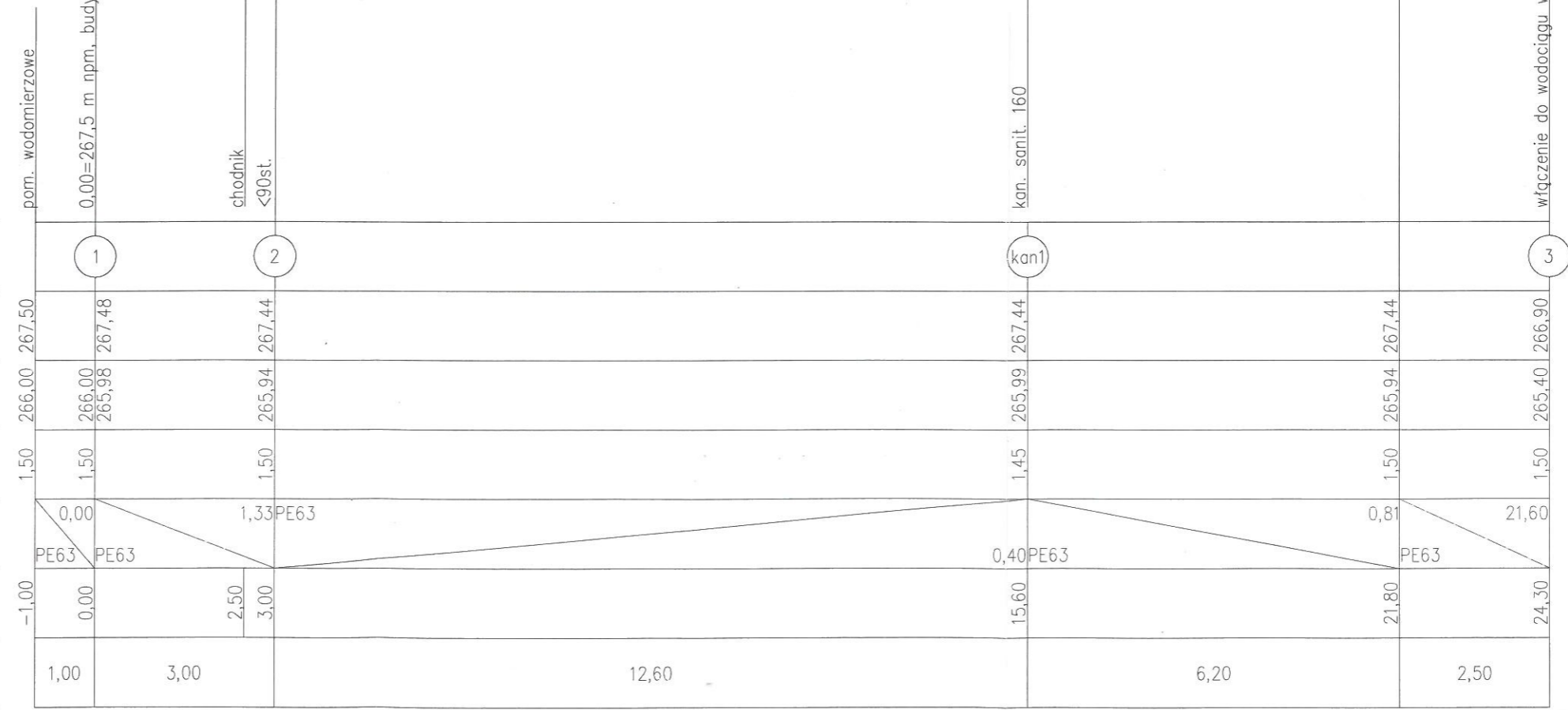
-  proj. przyłącze wody
-  proj. przyłącze kanalizacji sanit.

PRACOWNIA PROJEKTOWA F-11, UL. OLSZANSKA 7A, 31-513 KRAKÓW					
Inwestor	GMINA BIRCZA ul. Ojca Św. Jana Pawła II 2 37-740 Bircza				
Adres obiektu	Województwo podkarpackie, Powiat Przemyski Obwód 0001 w Birczy, działka nr 258 oraz część działki nr 260				
Temat	BUDOWA PRZYŁĄCZA WODY I KANALIZACJI SANITARNEJ NA DZIAŁCE NR 258, 257 ORAZ CZĘŚCI DZIAŁKI NR 260 W MIEJSCOWOŚCI BIRCZA				
Faza	PROJEKT BUDOWLANY - WYKONAWCZY			Branża	Sanitarna
Treść rysunku	RZUT PARTERU	Nr uprawnień	251/2002	Podpis	08/2014
Projektował	mgr inż. Radosław Koprowski			Data	08/2014
Sprawdził				Skala	1:100
Opracował				Nr Rys.	01
				Oprac.	PBW



poziom por. 258,00 m n.p.m.

Węzeł	1	2	kan1	3
Rz. terenu proj. [m n.p.m.]	267,48	267,44	267,44	266,90
Rzędna dna rury [m n.p.m.]	266,00 265,98	265,94	265,99	265,40
Zagłębienie [m]	1,50	1,50	1,45	1,50
Materiał, Średnica/Spadek [%]	0,00 PE63	1,33 PE63	0,40 PE63	0,81 PE63
Odległość [m]	0,00	2,50 3,00	15,60	21,80
Długość [m]	1,00	3,00	12,60	6,20
				2,50



rzędne sprawdzić przed rozpoczęciem robót

PRACOWNIA PROJEKTOWA F-11, UL. OLSZANSKA 7A, 31-513 KRAKÓW				
Inwestor	GMINA BIRCZA ul. Ojca Św. Jana Pawła II 2 37-740 Bircza			
Adres obiektu	Województwo podkarpackie, Powiat Przemyski Obręb 0001 w Birczy, działka nr 258, 257 oraz część działki nr 260			
Temat	BUDOWA PRZYŁĄCZA WODY I KANALIZACJI SANITARNEJ NA DZIAŁCE NR 258, 257 ORAZ CZĘŚCI DZIAŁKI NR 260 W MIEJSCOWOŚCI BIRCZA			
Faza	PROJEKT BUDOWLANY - WYKONAWCZY	Branża	Sanitarna	
Treść rysunku	PROFIL PRZYŁĄCZA WODY	Nr uprawnień	Podpis	Data
Projektował	mgr inż. Radosław Koprowski	251/2002		08/2014
Sprawdził				Skala
Opracował				1:100
				Nr Rys.
				02
				Oprac.
				PBW

